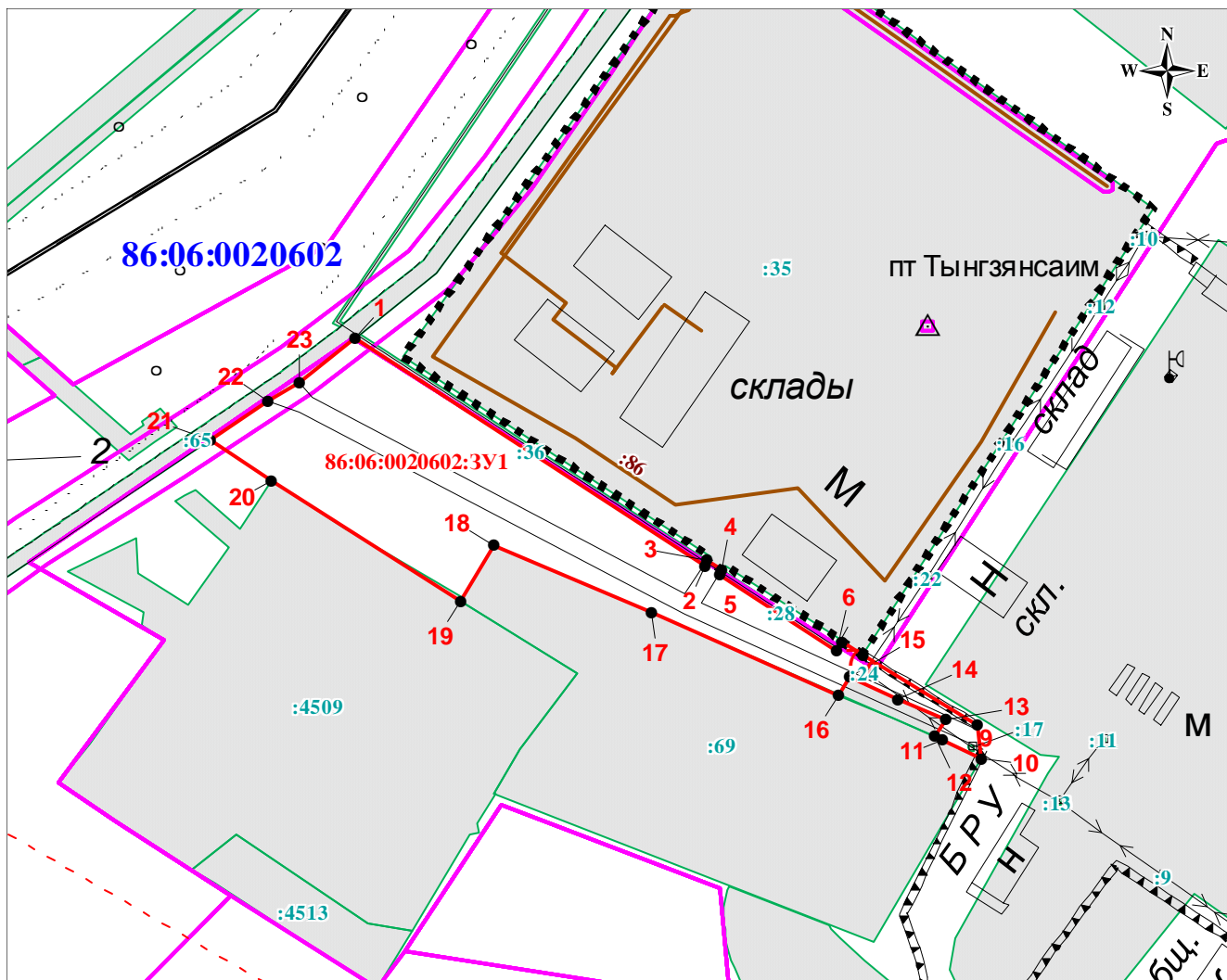





## Схема расположения границ публичного сервитута участок №2



Условные обозначения

Масштаб 1:2631

- |   |  |
|---|--|
|  | <b>86:06:0020602:3У1</b> - обозначения образуемых земельных участков |
|  | <b>86:06:0020602</b> - обозначения кадастровых кварталов             |
|  | <b>:125</b> - обозначения земельных участков по сведениям ЕГРН       |